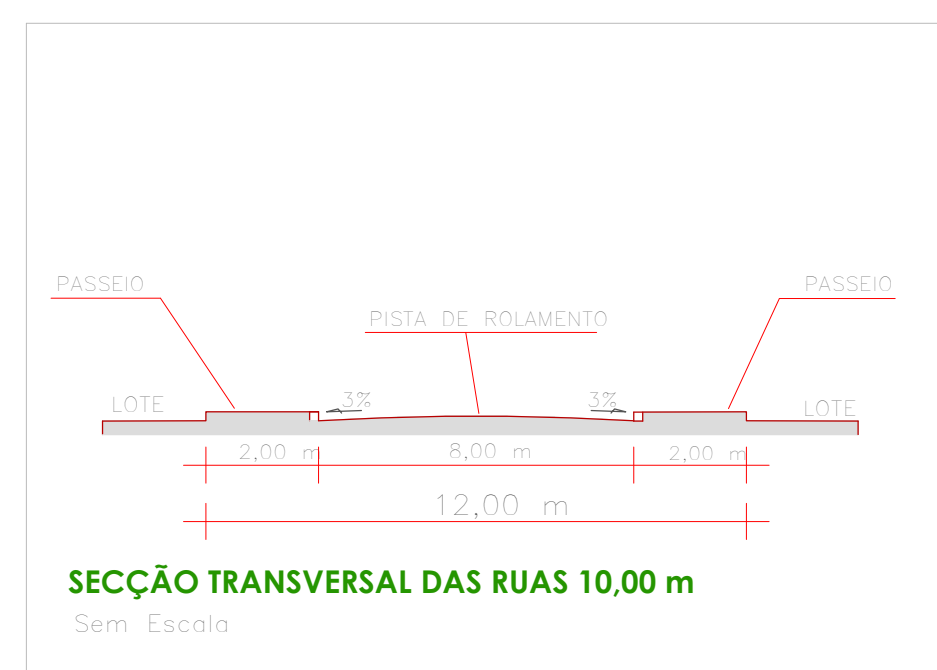







*Detalhe Genérico de Rebaixo de
Meio Fio para Cadeirantes*



CONVENÇÕES	
	ÁREA VERDE
	A.P.M.
	CURVAS DE NÍVEL
	DIVISAS
	LOTES
	QUADRA

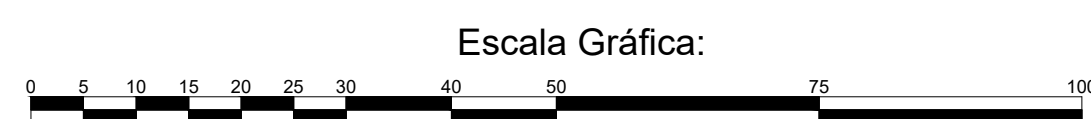
QUADRO DE ÁREA LOTEADA					
De	Para	Cord. (N)	Cord. (E)	Altitude	Distância
M1	M2	8.179.980.5653	547.644.526	1348'05"2	152,829
M1	M3	8.179.956.5676	547.681.5287	1348'05"0	333,10 m
M1	M4	8.179.921.8212	547.681.5287	1348'05"0	333,10 m
M1	M5	8.179.934.6057	547.607.0757	1330'00"58	141,13 m
M5	M6	8.179.817.2255	547.355.0273	1240'09"08	278,019 m
M5	M7	8.179.850.4495	547.309.9210	1312'15"3	163,97 m
M5	M8	8.179.831.5050	547.309.9210	1312'15"3	163,97 m
M8	M9	8.179.845.3201	547.302.4212	1338'01"56	112,321 m
M9	M10	8.179.997.4871	547.424.8024	1357'52"2	120,065 m
M9	M11	8.198.028.0229	547.424.8024	1357'52"2	120,065 m
M10	M12	8.198.028.0229	547.487.5531	1359'27"48	121,38 m
M10	M13	8.198.060.3140	547.554.8680	1343'29"39	74,678 m
M12	M14	8.198.046.3140	547.554.8680	1343'29"39	74,678 m
M14	M15	8.198.016.3140	547.577.1549	1352'25"19	109,050 m

Área: 47.017,00 m²

Área: 0.9714 Aqas

Perímetro: 979,90 m

ÁREA A SER DOADA



Convenções topográficas - NBR 13133

[illegible]

Título:

Levantamento Planialtimétrico Cadastral

Folha:

01

Objetivo:
RESIDENCIAL LAUDELINO FERNANDES DA SILVA
PROJETO URBANISTICO

Município:
CÓRREGO DO OURO

Proprietários:
MUNICÍPIO DE CÓRREGO DO OURO

Imóvel:
FAZENDA SÃO THOMAZ

Escala:
1 / 1000

Área Total:
4.7017 ha

Perímetro:
979 90 m

Matrícula:
1.471

Data:
14/08/2025

Situação:

Proprietários:

MUNICÍPIO DE CÓRREGO DO OURO

Resp. Técnico:

ROGÉRIO PALMEIRA ESSADO
8911/D-GO

Aprovações: